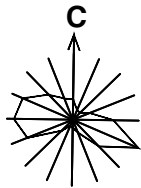
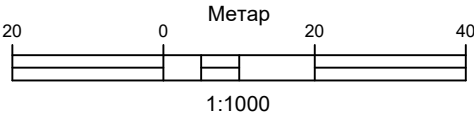


ИЗМЕНЕ И ДОПУНЕ
ПЛАНА ГЕНЕРАЛНЕ РЕГУЛАЦИЈЕ
НАСЕЉА СРБОБРАН



ПОДЕЛА ПРОСТОРА НА ФУНКЦИОНАЛНЕ ЗОНЕ И ЦЕЛИНЕ -
ПРЕТЕЖНА НАМЕНА ПОВРШИНА

ПОВРШИНЕ И ОБЈЕКТИ У ОБУХВАТУ ИЗМЕНА И ДОПУНА ПЛАНА

- 14 ПРЕДШКОЛСКО ВАСПИТАЊЕ И ОБРАЗОВАЊЕ
- 15 ОСНОВНА ШКОЛА
- 15 СРЕДЊА ШКОЛА - ГИМНАЗИЈА
- 22 КОМУНАЛНЕ ПОВРШИНЕ
- 22 ТОПЛАНА
- 16 СПОРТ И РЕКРЕАЦИЈА
- 16 СПОРТСКА ХАЛА
- ПАРКОВСКЕ ПОВРШИНЕ
- КОМПЛЕКС ХОТЕЛА ЕЛАН
- КОЛСКИ ПРИСТУП

ГРАНИЦА ОБУХВАТА ИЗМЕНА И ДОПУНА ПЛАНА

ПОВРШИНЕ И ОБЈЕКТИ ИЗВАН ОБУХВАТА
ИЗМЕНА И ДОПУНА ПЛАНА



- ПОРОДИЧНО СТАНОВАЊЕ
- ЗАШТИТНО ЗЕЛЕНИЛО
- САБИРНА НАСЕЉСКА САОБРАЋАЈНИЦА
- ПРИСТУПНА НАСЕЉСКА САОБРАЋАЈНИЦА

ЗАШТИТА НЕПОКРЕТНИХ КУЛТУРНИХ ДОБАРА

- АРХЕОЛОШКА ЗОНА ЗАШТИТЕ

ЗАШТИТА ПРИРОДНИХ ДОБАРА

- ЗОНА ЗАШТИТЕ 50 m ОКО ДЕЛА ЕКОЛОШКОГ
КОРИДОРА (ВЕЛИКИ БАЧКИ КАНАЛ)
- ЗОНА ЗАШТИТЕ 50 m ОКО ДЕЛА ЕКОЛОШКОГ
КОРИДОРА (ВЕЛИКИ БАЧКИ КАНАЛ)

НОСИЛАЦ ИЗРАДЕ ПЛАНА		ОПШТИНА СРБОБРАН	Печат и потпис:	
		ОВЛАШЋЕНО ЛИЦЕ:		
ОБРАЂИВАЧ		ЈП ЗАВОД ЗА УРБАНИЗАМ ВОЈВОДИНЕ	Печат и потпис:	
		ДИРЕКТОР: ПРЕДРАГ КНЕЖЕВИЋ, дипл.правник		
		ПОМОЋНИК ДИРЕКТОРА: мр ВЛАДИМИР ПИХЛЕР, дипл.инж.арх.		
НАЗИВ ПЛАНА	ИЗМЕНЕ И ДОПУНЕ ПЛАНА ГЕНЕРАЛНЕ РЕГУЛАЦИЈЕ НАСЕЉА СРБОБРАН			
НАЗИВ КАРТЕ	ПОДЕЛА ПРОСТОРА НА ФУНКЦИОНАЛНЕ ЗОНЕ И ЦЕЛИНЕ - ПРЕТЕЖНА НАМЕНА ПОВРШИНА			
ОДГОВОРНИ УРБАНИСТА	ТАЊА КОВАЧЕВИЋ, маст.инж.арх.		Печат и потпис:	
САРАДНИЦИ	МИЛКО БОШЊАЧИЋ, маст.инж.геод. МАРИНКО ГИЗДАВИЋ, маст.инж.ел.			
	ЗОРАН КОРДИЋ, дипл.инж.саоб.			
Е-2977	Размера: 1:1000		Датум: новембар 2025.	
			Број листа:	4.